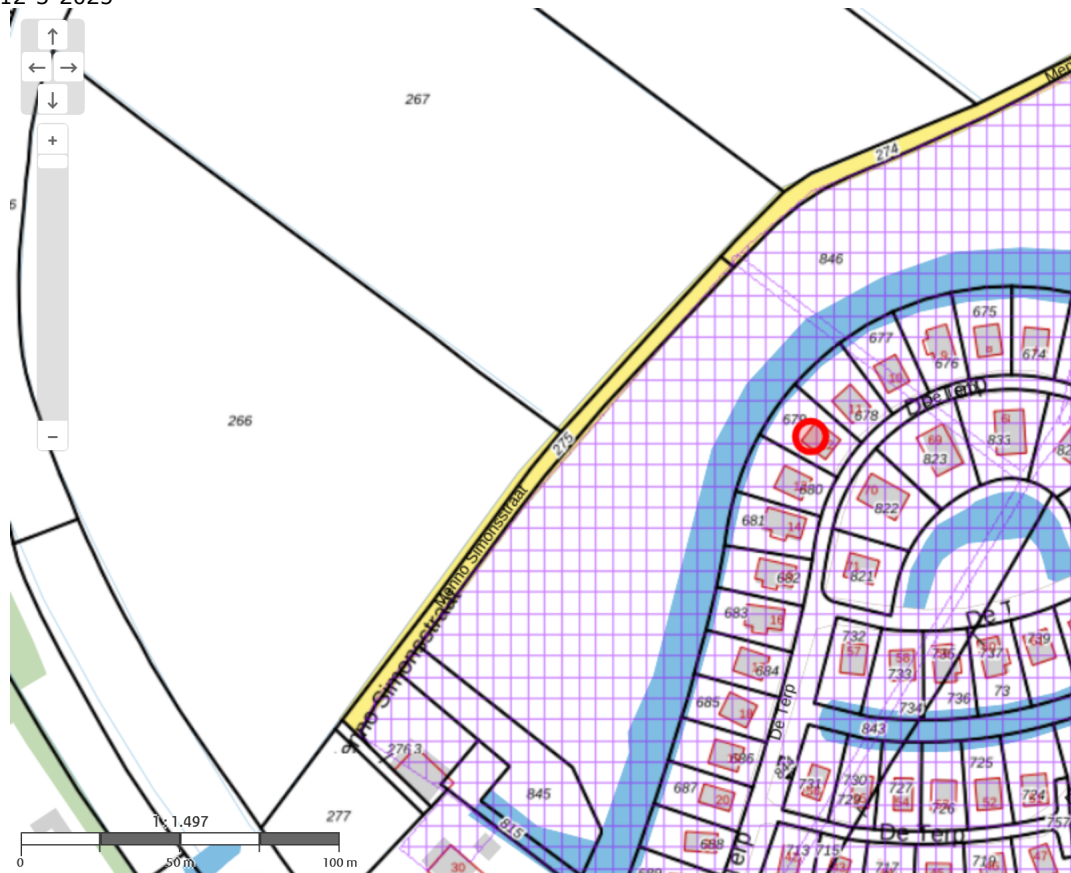




Rapport Bodemloket

FR071000518 WITM, Menno Simonsstraat 15

Datum: 12-3-2025




Legenda


Locatie



Voortgang onderzoek

-  Gegevens aanwezig, status onbekend
-  Saneringsactiviteit
-  Voldoende onderzocht/gesaneerd
-  Onderzoek uitvoeren
-  Historie bekend

Mijnsteengebieden

-  Mijnsteengebieden Limburg
Besluit Bodemkwaliteit

RapportFR071000518 WITM, Menno Simonsstraat 15

Inhoud

- 1 [Algemeen](#)
 - 1.1 [Administratieve gegevens](#)
 - 1.2 [Statusinformatie](#)
 - 1.3 [Verontreinigende \(onderzochte\) activiteiten](#)
 - 1.4 [Onderzoeksrapporten](#)
 - 1.5 [Besluiten](#)
 - 1.6 [Saneringsinformatie](#)
 - 1.7 [Contactgegevens](#)
- 2 [Disclaimer](#)

1 Algemeen

Dit rapport is opgesteld met de gegevens uit <http://www.bodemloket.nl>.

1.1 Administratieve gegevens

Locatienaam:	WITM, Menno Simonsstraat 15
Identificatiecode volgens bevoegd gezag:	FR071000518
Locatiecode gemeentelijk BIS:	NZ071000171
Adres:	Menno Simonsstraat 15 8748CZ WITMARSUM
Gegevensbeheerder:	Súdwest Fryslân

Als de gegevensbeheerder de provincie is, kan er bij de gemeente en/of de omgevingsdienst waar de locatie onder valt meer informatie beschikbaar zijn.

1.2 Statusinformatie

Vervolg:	voldoende onderzocht.
Omschrijving:	De resultaten van het uitgevoerde (historische) bodemonderzoek geven aan dat de (voormalige) activiteiten en/of de onderzoekslocatie voldoende zijn onderzocht in het kader van de Wet bodembescherming.

1.3 Verontreinigende (onderzochte) activiteiten

Omschrijving	Start	Eind
onverdachte activiteit (000000)	onbekend	

1.4 Onderzoeksrapporten

Type	Auteur	Nummer	Datum
Evaluatieverslag saneren	WMR Rinsumageest BV	083144 - JZ/1649	2008-06-02
Verkennd onderzoek NVN	CSO-Milfac	06F518	2006-12-22

5740			
------	--	--	--

1.5 Besluiten

Type	Kenmerk	Datum
------	---------	-------

1.6 Saneringsinformatie

Bovengronds	Ondergronds	Start	Eind
-------------	-------------	-------	------

1.7 Contact

Gedetailleerde informatie over deze locatie kunt u opvragen bij

[Gemeente Súdwest Fryslân](#)

t.a.v. Back Office Romtelike Oardering Milieu en Wetter
Postbus 10.000
8600 HA SNEEK
tel. 0515 - 489000fax. 0515 - 489999e-mail

2 Disclaimer

De bodeminformatie omvat alleen informatie die bij de provincie en gemeenten bekend is. Wanneer er geen gegevens op de kaart staan kunnen we niet met zekerheid zeggen dat de ondergrond schoon is. Andersom wijzen historische bedrijfsactiviteiten op de kaart niet zonder meer op bodemverontreiniging. Om daar duidelijkheid in te krijgen moet de bodem verder onderzocht worden.

De inhoud van deze bodeminformatiekaart is met de grootste zorg samengesteld. Toch kan het voorkomen dat de informatie verouderd is of onjuistheden bevat. Wij vragen daarvoor uw begrip. Neem voor de meest actuele situatie van een locatie contact op met de gegevensbeheerder van de locatie. De contactgegevens van de gegevensbeheerder staat hierboven.

Uw reactie stellen we op prijs. Het geeft ons gelegenheid de fouten en gebreken te herstellen.

Rijkswaterstaat beheert de website Bodemloket. Vragen over de werking van de website kunt u stellen via onze helpdesk: <http://www.bodemplus.nl/helpdesk>.